

## 議案第97号

### 工事請負変更契約の締結について

令和5年第2回定例会において議決された二津留大見口線道路改良工事のうち、契約金額「66,550,000円」を「69,171,054円」に変更することとする。

令和5年12月12日 提出

山都町長 梅田 穰

#### (提案理由)

本件の工事請負変更契約を締結するには、議会の議決に付すべき契約及び財産の取得又は処分に関する条例（平成17年山都町条例第55号）第2条の規定により、議会の議決を経る必要があります。

これが、この議案を提出する理由です。

## 工事請負変更契約概要

- 1 工事番号 道整第1号  
 2 工事名 二津留大見口線道路改良工事  
 3 工事場所 山都町 二津留 地内  
 4 当初契約年月日 令和5年6月8日

### 5 財源内訳

種別	変更前	変更後	増減	備考
交付金	33,275,000	34,500,000	1,225,000	地方創生道整備推進交付金
起債	33,200,000	34,500,000	1,300,000	過疎対策事業債
一般財源	75,000	171,054	96,054	町費
合計	66,550,000	69,171,054	2,621,054	

- 6 工事内容 施工延長L=785.9m 幅員W=5.0m  
 掘削工 5,365m<sup>3</sup>  
 法面整形工 1,184m<sup>2</sup>  
 路床置換工 2,085m<sup>3</sup>  
 植生工 487m<sup>2</sup>  
 防草対策工 226m<sup>2</sup>  
 側溝工 818m  
 下層路盤工 4,153m<sup>2</sup>  
 境界杭設置工 30本

- 7 契約の相手方 上益城郡山都町八木683  
 株式会社 今村建設  
 代表取締役 今村 将文

## 変更数量増減表

道整第1号


二津留大見口線道路改良工事

項目	単位	数量		増減	備考
		当初	変更		
施工延長	m	785.9	785.9	0	
掘削工	m3	5,365	5,365	0	
法面整形工	m2	1,187	1,184	△ 3	
路床置換工	m3	2,085	2,085	0	
植生工	m2	835	487	△ 348	
防草対策工	m2	207	226	19	
側溝工	m	818	818	0	
アスファルト殻処分	t	346	486	140	
無筋コンクリート殻処分	t	46	85	39	
根株処分	t	30	59	29	
下層路盤工	m2	4,153	4,153	0	
縁石工	m	9.4	0	△ 9.4	
境界杭設置工	本	30	30	0	



# 公共工事請負変更契約書

- 1 工事番号 道整第 1 号
- 2 工事名 二津留大見口線 道路改良工事
- 3 工事場所 山都町 二津留 地内
- 4 変更契約事項



変更工事請負額  
増額

億	千	百	十	万	千	百	十	円
	¥	2	6	2	1	0	5	4

(うち取引に係る消費税及び地方消費税の額) ¥238,277円 )

工事の内容 別冊のとおり

令和 5 年 6 月 8 日 付けで請負契約を締結した上記工事について、上記変更契約事項のとおり請負契約を変更する。

なお、この契約は、議会の議決を得たとき本契約としての効力を生ずるものとし、議会の議決を得られないときは、この契約は無効となり、発注者は一切の責任を追わないものとする。

本変更契約の証として、本書2通を作成し、当事者記名押印のうえ、各自1通を保有する。

令和 5 年 12 月 1 日

発注者 山都町代表者 山都町長 梅 田



受注者 住 所 上益城郡山都町八木683  
商号又は名称 株式会社 今村建設  
代表者名 代表取締役 今 村 将 文



# 熊本県山都町

R5地方創生道整備推進交付金事業実施箇所(二津留大見口線)

町道 二津留大見口線



至 熊本市

至 宇城市

至 延岡市  
宮崎県  
五ヶ瀬町

宮崎県

八代市  
泉町

宮崎県  
権原村

凡 例	
	国道
	県道

0m 2000m 4000m

1:110,000

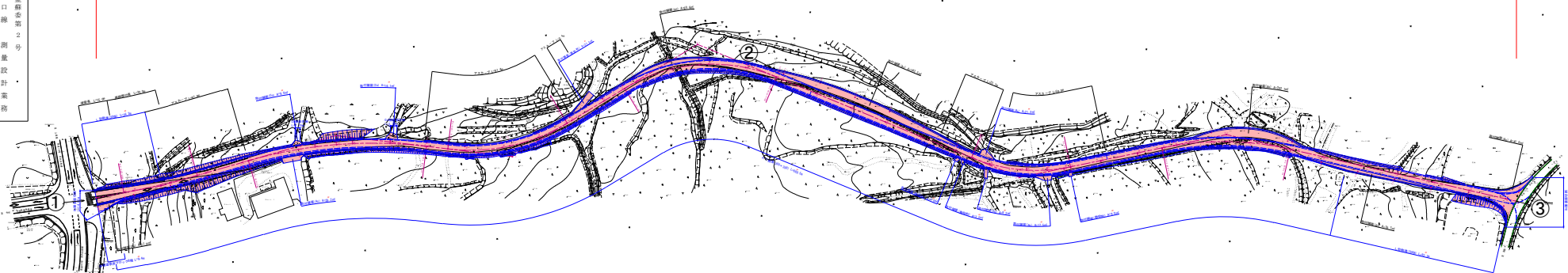


令和 5 年度施工延長 L=785.9m

平面図  
縮尺 五百分之一

平成27年度 道標番号第2号  
二津留 大見口線 測量設計業務  
上級測量士事務所 二津留 昭博

変更設計  
元設計





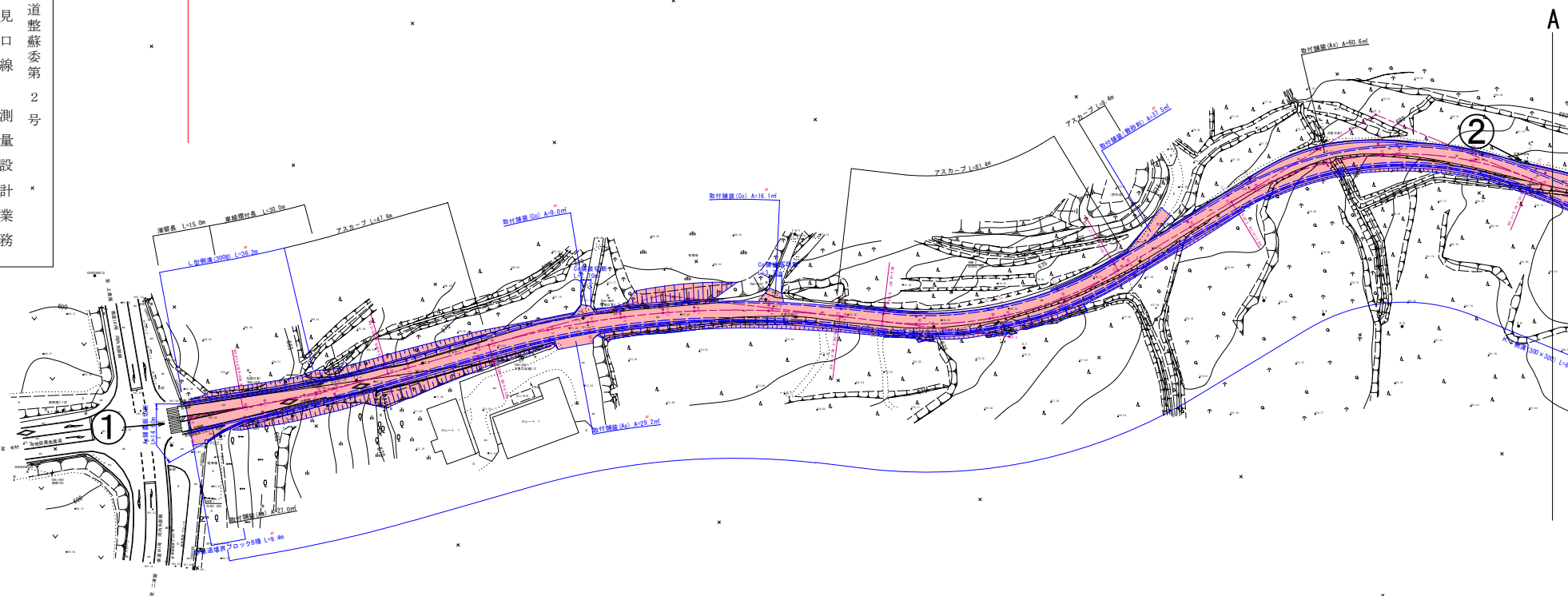
令和 5 年度施工延長 L=785.9m

平面図

縮尺 五百分之一

平成27年度 道整蘇委第2号  
二津留大見口線 測量設計業務  
上益城郡山都町 二津留 地内

変更設計  
元設計









①



県道河内矢部線

起点側より  
NO.0

②



中間点(起点側より)  
NO.20

③



県道清和高森線

終点側より  
NO.39