

議案 第41号

工事請負変更契約の締結について

令和3年第3回定例会において議決された水の田尾下鶴線道路改良工事（R3国債）のうち、契約金額「93,500,000円」を「94,779,974円」に変更することとする。

令和4年3月29日 提出

山都町長 梅田 穰

（提案理由）

本件の工事請負変更契約を締結するには、議会の議決に付すべき契約及び財産の取得又は処分に関する条例（平成17年山都町条例第55号）第2条の規定により、議会の議決を経る必要があります。

これが、この議案を提出する理由です。

【資料】

工事請負変更契約概要

- 1 工事番号 民安3国第1号
 2 工事名 水の田尾下鶴線道路改良工事（R3国債）
 3 工事場所 山都町 北中島 地内
 4 当初契約年月日 令和3年9月2日
 5 財源内訳

種別	変更前	変更後	備考
補助額	65,400,000	65,900,000	防衛施設周辺民生安定施設整備事業補助金
その他の財源	28,000,000	28,800,000	起債：過疎対策事業債
一般財源	50,000	79,974	町費
合計	93,500,000	94,779,974	

6 工事内容

工種	変更前	変更後	増減	備考
施工延長	285.0m	275.3m	△ 9.7m	改良部
〃	593.6m	601.6m	8.0m	舗装部
法面工	1,197m ²	1,137m ²	△ 60m ²	
側溝工	317m	291m	△ 26m	
管渠工	96m	115m	19m	
矢板工	26枚	0枚	△ 26枚	
仮設盛土工	1,042m ³	1,400m ³	358m ³	
大型土のう工	152袋	210袋	58袋	

- 7 契約の相手方 上益城郡山都町千滝222-1
 株式会社尾上建設
 代表取締役 上村 雄二



仮

2

公共工事請負変更契約書



- 1 工事番号 民安3国 第 1 号
- 2 工事名 水の田尾下鶴線道路改良工事(R3国債)
- 3 工事場所 上益城郡山都町 北中島 地内

4 変更契約事項

工事変更契約	増 額	百	拾	億	千	百	拾	万	千	百	拾	円
					¥	1	2	7	9	9	7	4

(うち取引に係る消費税及び地方消費税の額 116,361 円)

工事の内容 別冊のとおり

5 解体工事に要する費用等 別紙のとおり

(※設計図書の変更に伴い契約書別紙に変更がある場合のみ)

令和 3 年 9 月 2 日 付けで請負契約を締結した上記工事について、上記変更契約事項のとおり請負契約を変更する。

なお、この契約は、議会の議決を得たとき本契約としての効力を生ずるものとし、議会の議決を得られないときは、この契約は無効となり、発注者は一切の責任を負わないものとする。

本変更契約の証として、本書2通を作成し、当事者記名押印のうえ、各自1通を保有する。

令和 4 年 3 月 14 日

発注者 山 都 町

代 表 者 山都町長 梅 田



受注者 住 所 熊本県上益城郡山都町千滝222-1

商号又は名称 株式会社尾上建設

代表者氏名 代表取締役 上 村 雄 二



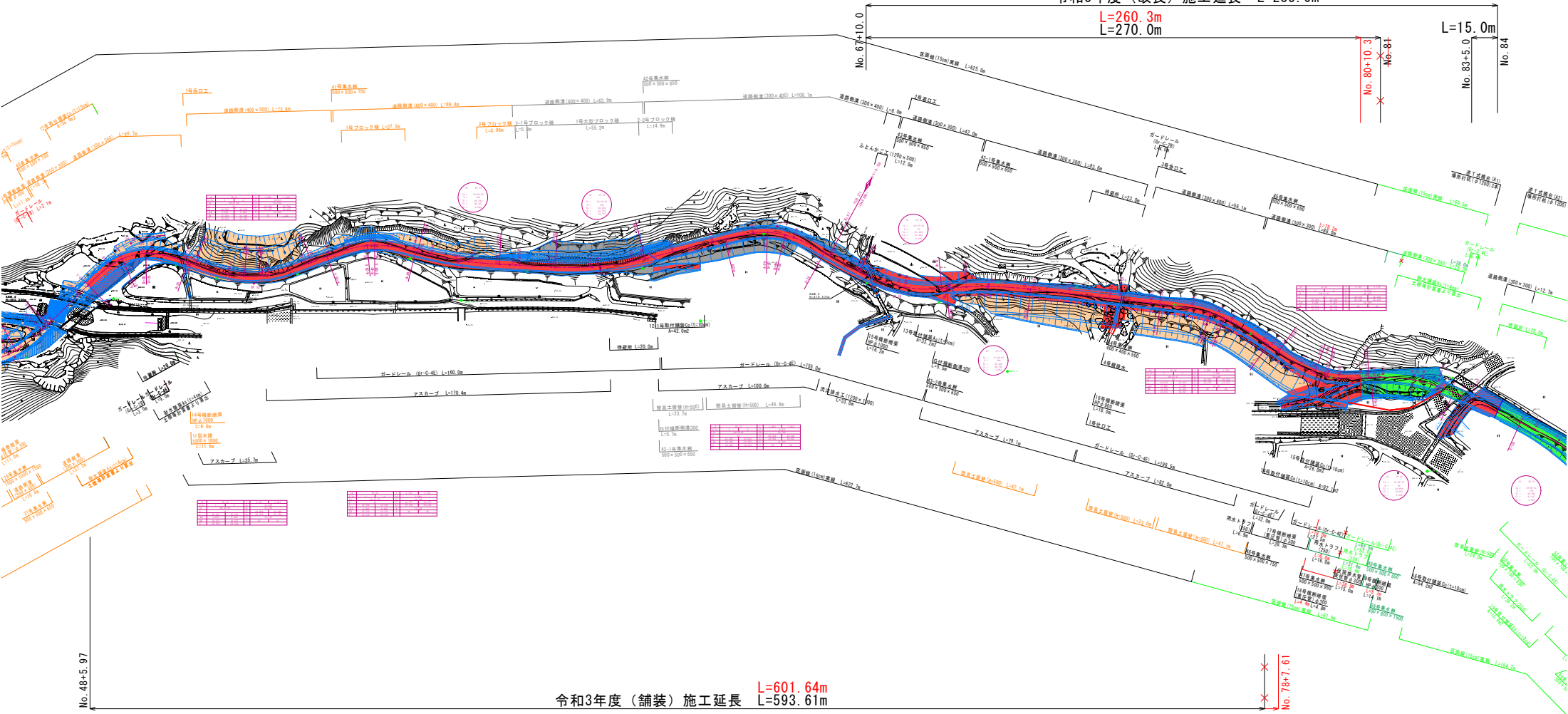
水の田尾下鶴線道路改良工事 (R3国債) 平面図

令和3年度 (改良) 施工延長 L=275.3m
L=260.3m
L=270.0m

L=15.0m
No. 84

No. 67+10.0

No. 80+10.3
No. 83+5.0

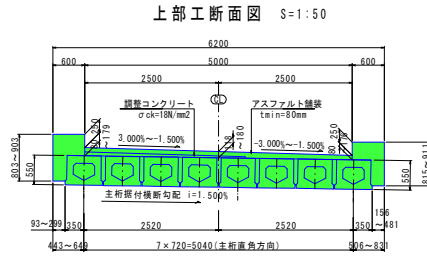
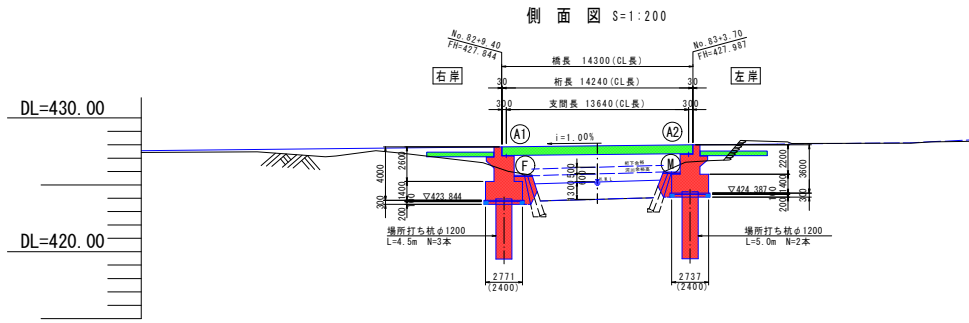


令和3年度 (舗装) 施工延長 L=601.64m
L=593.61m

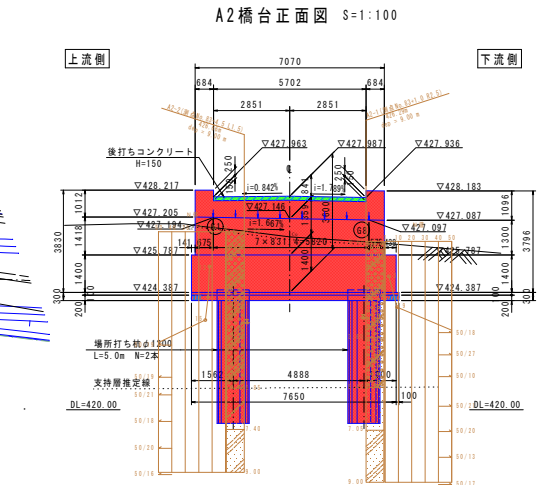
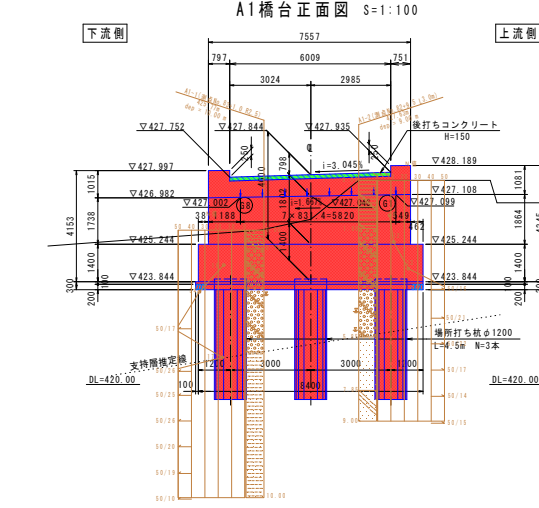
No. 78+7.61

全体一般図

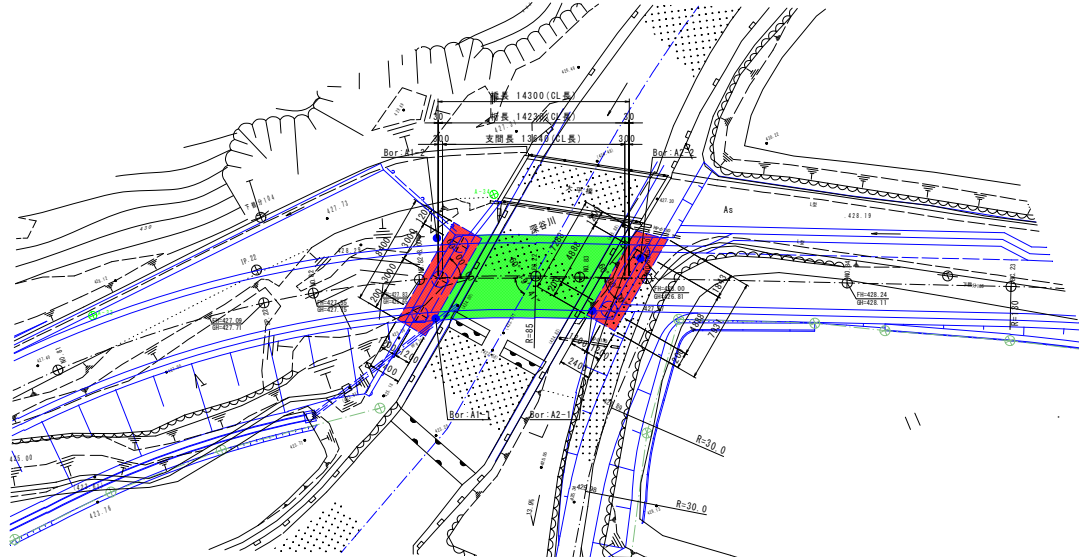
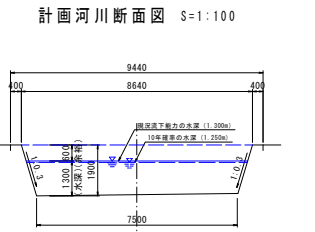
4



勾配	426.15	i=1.00% L=200.00m										428.15		
計画高	426.01	427.71	427.71	427.85	427.84	427.95	427.95	427.95	427.95	427.95	427.95	428.21	428.21	428.21
地盤高	425.46	427.09	427.55	426.65	426.38	426.81	426.81	426.81	426.81	426.81	426.81	426.81	426.81	426.81
追加距離	1480.00	1636.23	1640.00	1648.00	1649.40	1656.71	1660.00	1663.70	1665.00	1680.00	1680.00	1680.00	1680.00	1680.00
単距離	20.00	16.23	3.77	8.00	1.40	7.31	3.29	3.70	1.30	15.00				
測点	NO. 74	NO. 81 +16.23 SPZZ	NO. 82	46.00	49.40 (A1)	+11.711	+16.711 E2Z2	NO. 83	+1.711 (A2)	+3.70	45.00	NO. 84		
曲率図	IP: 22 1A: 27-36-37 R: 85,000 TL: 20,366 CL: 40,961 SL: 2,528													
片勾配摺付図	右側: 3.00, 3.00, 3.00, 3.00, 1.50, 1.50, 1.50, 1.50 左側: 3.00, 3.00, 3.00, 3.00, 1.50, 1.50, 1.50, 1.50													



設計条件	
橋名	大平橋
道路規格	第3種第5級
設計速度	V=20km/h
橋長	L=14.300m
桁長	L=14.240m
支間長	L=13.640m
幅員	W=5.00m
設計荷重	A活荷重
設計震度	Kh=0.17 (I種地盤)
斜角	60° 00' 00" (GEN)
横断勾配	車道: 片勾配3.0%~拌み勾配1.5%
縦断勾配	i=1.00% ー
上部工	構造形式: PC単純プレテンホロー桁 コンクリート: σck=50(N/mm ²) P.C鋼材: SWPR78L S15 2 鉄筋: SD345
下部工	構造形式: A1, A2: 逆T式橋台 コンクリート: σck=24(N/mm ²) 鉄筋: SD345
基礎	構造形式: A1, A2: 杭基礎 (場所打ち杭φ1200)
完成	コンクリート: σck=30(N/mm ²) 鉄筋: SD345
適用示方書	道路橋示方書 (I、III、IV、V) 平成24年度



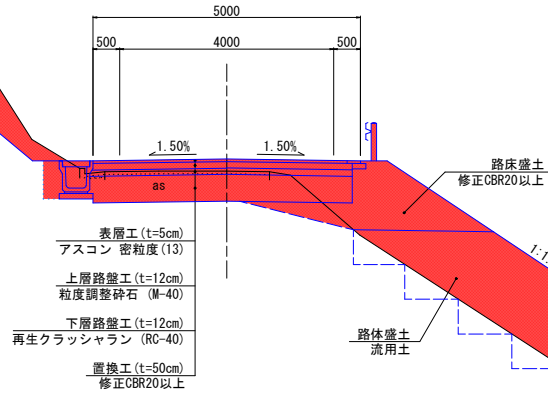
大平橋 第1回変更

工事名	水の田尾下鶴線道路改良工事 (R3国債)
路線名	町道 水の田尾下鶴線
工事箇所	上益城郡山都町大字北中島地内
図面種類	全体一般図
縮尺	図示
図面	全 52 葉 第 33 号
現況図	
発注機関名	山都町役場 建設課

標準断面

S=1:50

- ※ 盛土勾配について
盛土高が5m以下の場合盛土勾配を1:1.5とし、5~10mの場合は盛土勾配を1:1.8とする。
- ※ 小段の位置及び幅について
盛土の小段は法肩から5~7m下がることに設けるものとし、5m毎を標準とする。
小段の幅は水路を設けない場合は1.0mとし、水路を設ける場合は1.5mを標準とする。

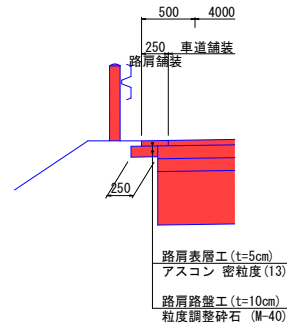


- ※ 切土勾配について
切土高が5m以下の場合切土勾配を1:1.0とし、5~10mの場合は切土勾配を1:1.2とする。
- ※ 小段の位置及び幅について
切土の小段は原則として5~10mの間隔で設けるものとし、7m毎を標準とする。
小段の幅は硬岩及び中硬岩の場合は1.0mとし、軟岩及び土砂の場合は1.5mを標準とする。

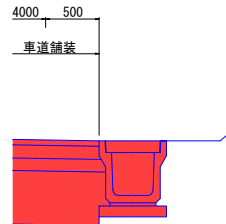
路肩断面

S=1:25

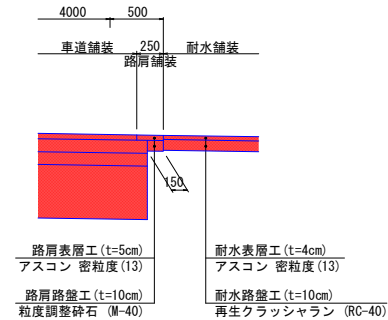
構造物がない場合



構造物がある場合(1)



構造物がある場合(2)



第1回変更

工事名	水の田尾下鶴線道路改良工事 (R3国債)	
路線名	町道	水の田尾下鶴線
工事箇所	上益城郡山都町大字北中島地内	
図面種類	標準断面図	
縮尺	図示	
図面	全52葉	第21号
現況図		
発注機関名	山都町役場	建設課