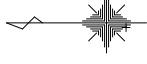
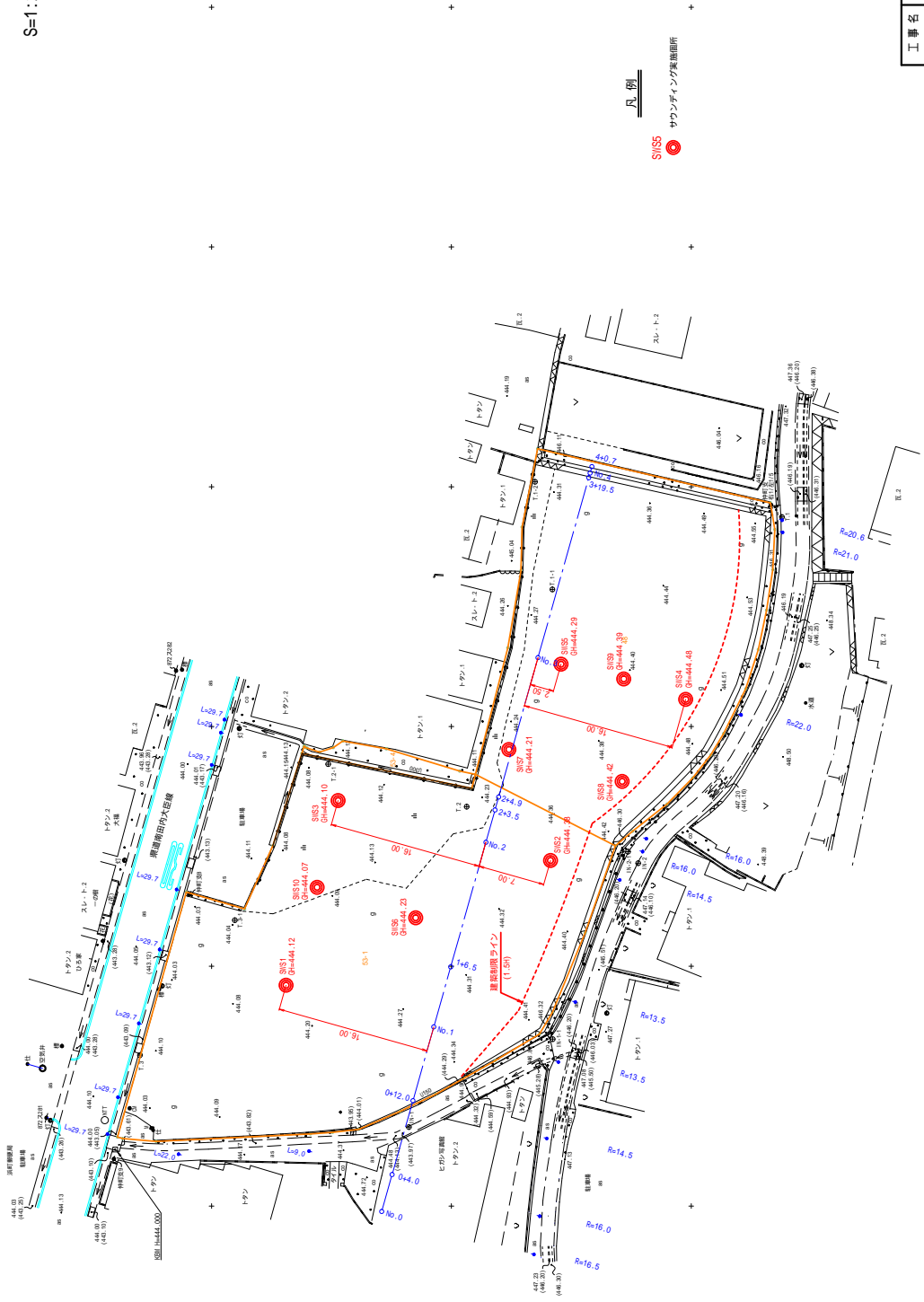


5-2 測量図(縮小版)



S=1:250



凡例


S/S

サウンディング基礎箇所

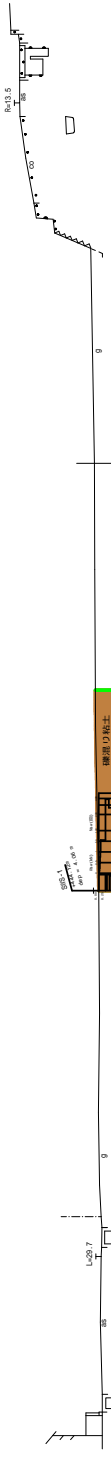
工事名	山都町役場 建設費
施設名	山都町役場
工事箇所	山都町 下市 地内
図面種類	現況平面図
縮尺	1:250
図面	全 5 葉 第 1 号
状況図	
発注者	山都町役場 建設課

工事名	山下町有地広場
施設名	上益城郡 山都町 下市 地内
工事箇所	縦断面図
図面種類	図 示
橋 尺	全 5 葉 第 2 号
図 面	
規 格	
発注者	山都町役場 建設課

測 定	No.0	0.00	444.79	444.79	No.1	8.00	444.29	444.29	No.2	13.50	444.27	444.27	No.3	15.10	444.28	444.28
橋 距	0.00	4.00	4.00	4.00	8.00	8.00	12.00	444.30	444.27	40.00	444.27	444.27	60.00	444.28	444.28	444.28
追 加 距 離	0.00	4.00	4.00	4.00	8.00	8.00	12.00	444.30	444.27	40.00	444.27	444.27	60.00	444.28	444.28	444.28
地 盤 高	444.79	444.79	444.79	444.79	444.29	444.29	444.30	444.30	444.27	444.27	444.27	444.27	444.28	444.28	444.28	444.28
計 画 高	444.79	444.79	444.79	444.79	444.29	444.29	444.30	444.30	444.27	444.27	444.27	444.27	444.28	444.28	444.28	444.28
切 土																
盛 土																
勾 配 図																




No. 1
GH=444.28
P.H.



DL=445.00

DL=445.00

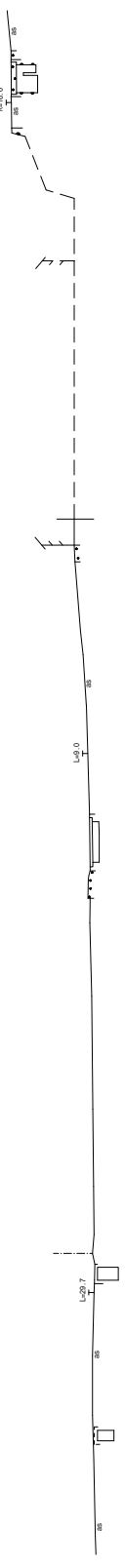
0+12.0
GH=444.30
P.H.



DL=445.00

DL=445.00

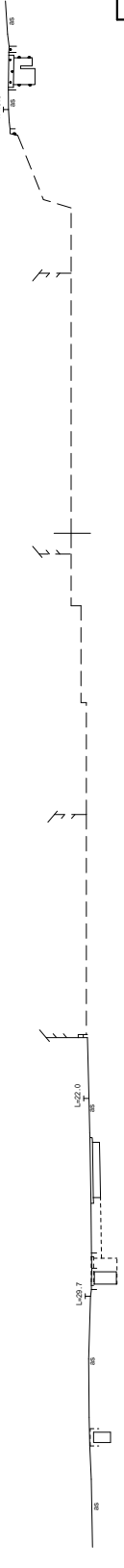
0+41.0
GH=444.79
P.H.



DL=445.00

DL=445.00

No. 0
GH=444.79
P.H.

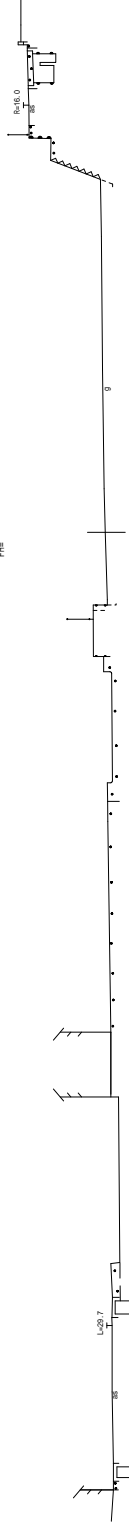


DL=445.00

DL=445.00

工事名	下市町有地広場
施設名	上益城郡 山都町 下市 地内
工事箇所	横断面図 (1/3)
図面種類	1:100
図尺	全 5 葉 第 3 号
図面	山都町有地 建設図
状況図	
発注者	

2+4.9
G1=444.27
F1=



D1=445.00

D1=445.00

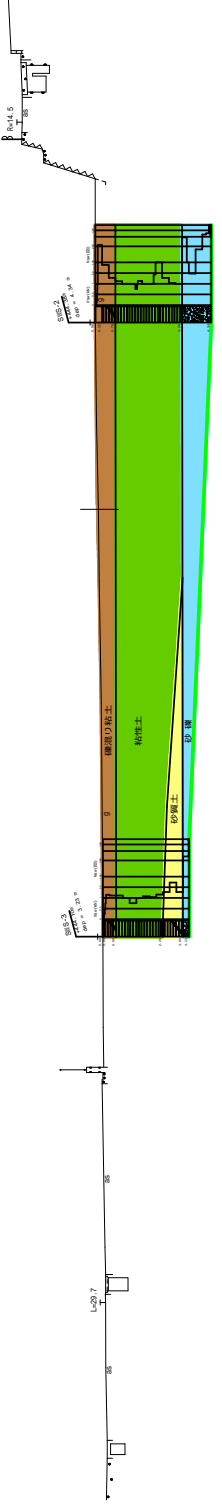
2+3.5
G1=444.28
F1=



D1=445.00

D1=445.00


No. 2
G1=444.27
F1=



D1=445.00

D1=445.00

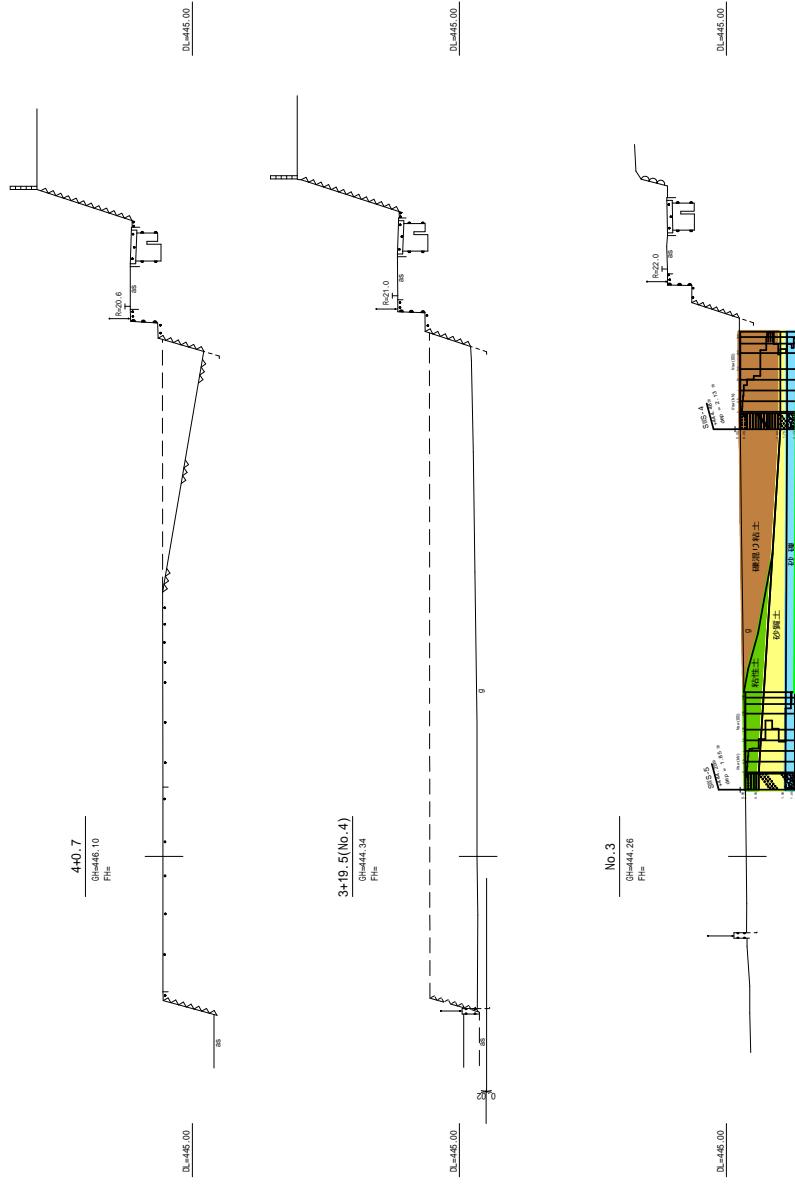
1+6.5
G1=444.27
F1=



D1=445.00

D1=445.00

工事名	下市町有地広場
施設名	上益城郡 山都町 下市 地内
工事箇所	横断面図 (2/3)
図面種類	1:100
図尺	全 5 葉 第 4 号
状況図	山都町有地 建設図
発注者	



工事名	下市町有地広場
施設名	上益城郡 山都町 下市 地内
工事箇所	横断面図 (3/3)
図面種類	1:100
図尺	全 5 葉 第 5 号
図面	山都町有地 建設図
状況図	
発注者	