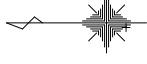
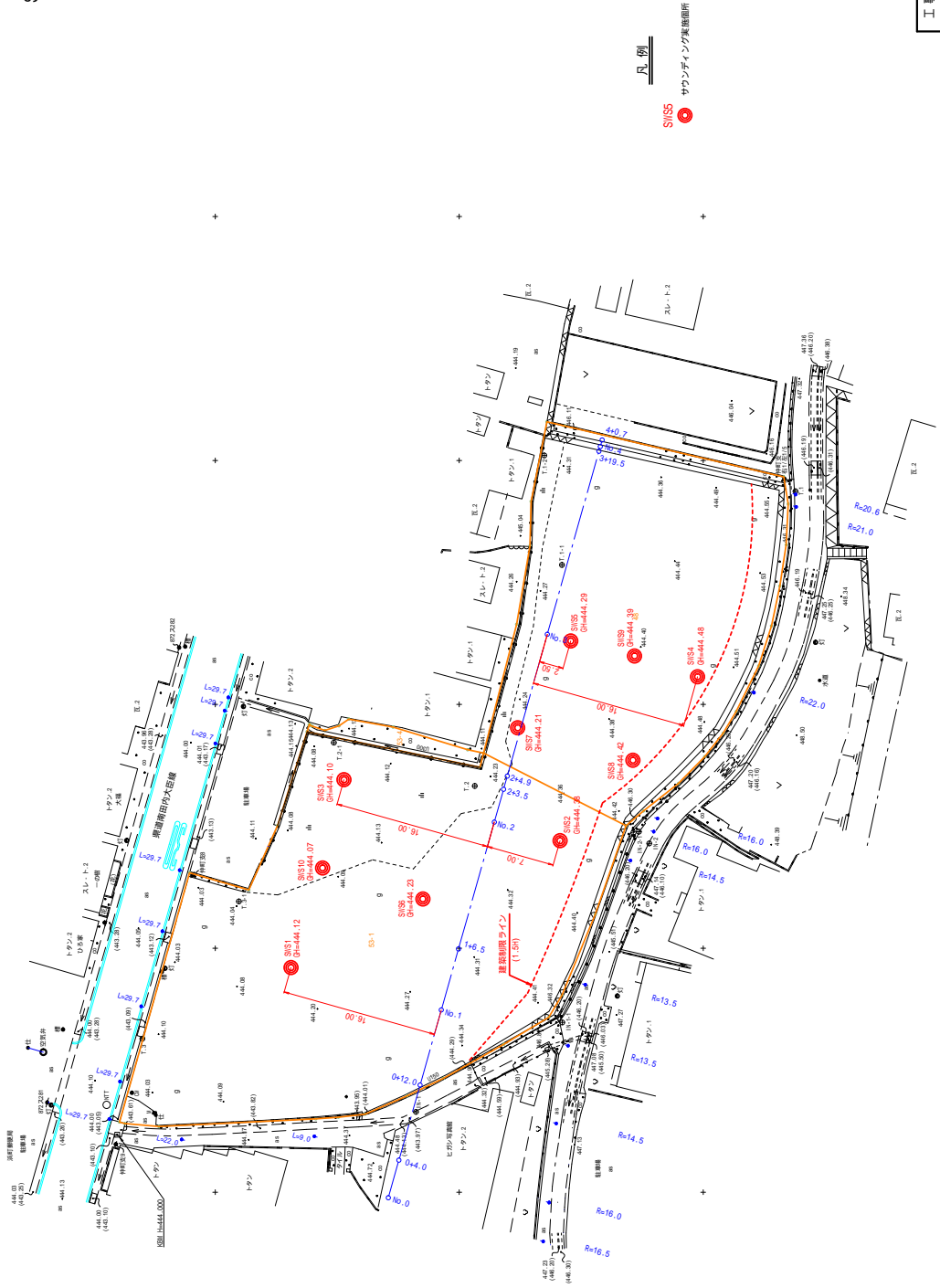


## 5-2 測量図(縮小版)




S=1:250



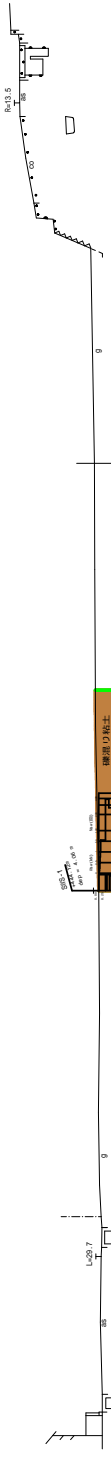
|      |                |
|------|----------------|
| 工事名  | 下市町有地広場        |
| 施設名  | 上益城郡 山都町 下市 地内 |
| 工事箇所 | 現況平面図          |
| 図面種類 | 1:250          |
| 縮尺   | 全 5 葉 第 1 号    |
| 図面   | 現況図            |
| 発注者  | 山都町役場 建設課      |

|      |                |
|------|----------------|
| 工事名  | 下市町有地広場        |
| 施設名  | 上益城郡 山都町 下市 地内 |
| 工事箇所 | 縦断面図           |
| 図面種類 | 図 示            |
| 橋 尺  | 全 5 葉 第 2 号    |
| 図 面  |                |
| 状況図  |                |
| 発注者  | 山都町役場 建設課      |

|         |      |      |        |        |      |       |        |        |      |       |        |        |      |       |        |        |
|---------|------|------|--------|--------|------|-------|--------|--------|------|-------|--------|--------|------|-------|--------|--------|
| 測 定     | No.0 | 0.00 | 444.79 | 444.79 | No.1 | 8.00  | 444.29 | 444.29 | No.2 | 13.50 | 444.27 | 444.27 | No.3 | 15.10 | 444.28 | 444.28 |
| 単 距 離   |      | 4.00 | 444.79 | 444.79 |      | 8.00  | 444.29 | 444.29 |      | 13.50 | 444.27 | 444.27 |      | 15.10 | 444.28 | 444.28 |
| 追 加 距 離 |      | 0.00 | 444.79 | 444.79 |      | 12.00 | 444.30 | 444.30 |      | 40.00 | 444.27 | 444.27 |      | 60.00 | 444.28 | 444.28 |
| 地 盤 高   |      | 4.00 | 444.79 | 444.79 |      | 20.00 | 444.29 | 444.29 |      | 40.00 | 444.27 | 444.27 |      | 60.00 | 444.28 | 444.28 |
| 計 画 高   |      | 4.00 | 444.79 | 444.79 |      | 20.00 | 444.29 | 444.29 |      | 40.00 | 444.27 | 444.27 |      | 60.00 | 444.28 | 444.28 |
| 切 土     |      |      |        |        |      |       |        |        |      |       |        |        |      |       |        |        |
| 盛 土     |      |      |        |        |      |       |        |        |      |       |        |        |      |       |        |        |
| 勾 配 図   |      |      |        |        |      |       |        |        |      |       |        |        |      |       |        |        |




No. 1  
GH=444.28  
P.H.



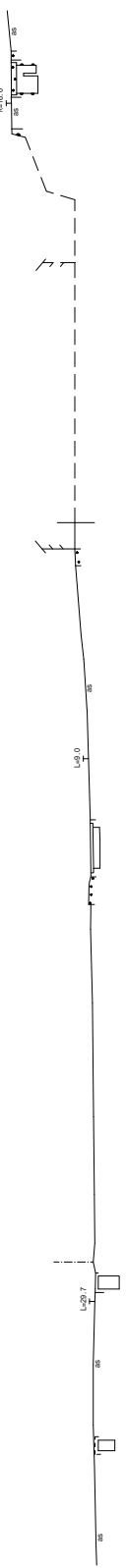
DL=445.00

0+12.0  
GH=444.30  
P.H.



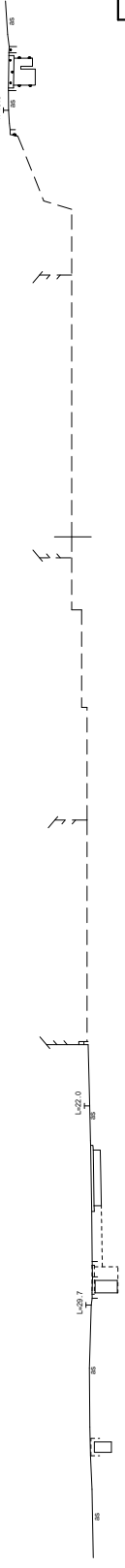
DL=445.00

0+41.0  
GH=444.79  
P.H.



DL=445.00

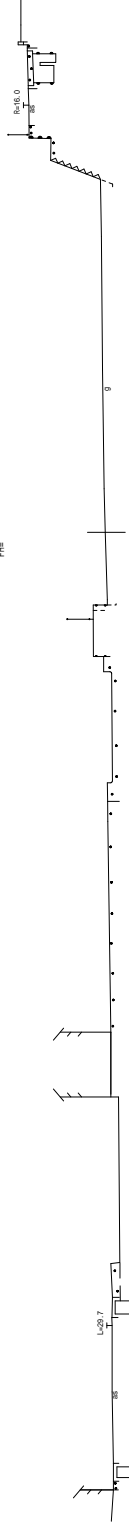
No. 0  
GH=444.79  
P.H.



DL=445.00

|      |                |
|------|----------------|
| 工事名  | 下市町有地広場        |
| 施設名  | 上益城郡 山都町 下市 地内 |
| 工事箇所 | 横断面図 (1/3)     |
| 図面種類 | 1:100          |
| 図面   | 全 5 葉 第 3 号    |
| 現況図  | 山都町有地 建設図      |
| 発注者  |                |

2+4.9  
G1=444.27  
F1=



D1=445.00

D1=445.00

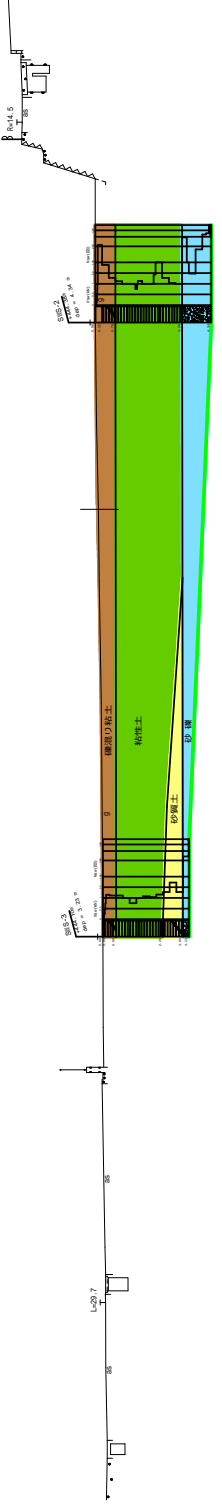
2+3.5  
G1=444.28  
F1=



D1=445.00

D1=445.00


No. 2  
G1=444.27  
F1=



D1=445.00

D1=445.00

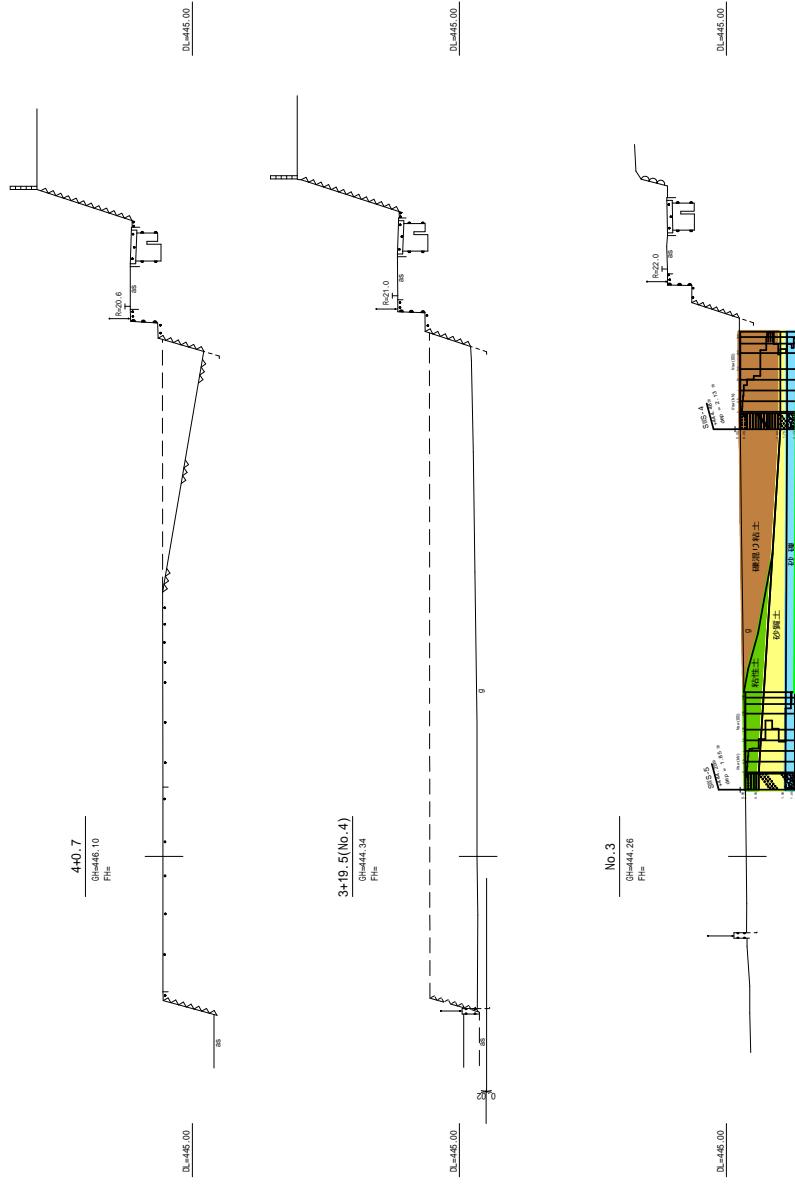
1+6.5  
G1=444.27  
F1=



D1=445.00

D1=445.00

|      |                |
|------|----------------|
| 工事名  | 下市町有地広場        |
| 施設名  | 上益城郡 山都町 下市 地内 |
| 工事箇所 | 横断面図 (2/3)     |
| 図面種類 | 1:100          |
| 図尺   | 全 5 葉 第 4 号    |
| 現況図  | 山都町有地 建設図      |
| 発注者  |                |



|      |                |
|------|----------------|
| 工事名  | 山下町有地広場        |
| 施設名  | 上益城郡 山都町 下市 地内 |
| 工事箇所 | 横断面図 (3/3)     |
| 図面種類 | 1:100          |
| 図尺   | 全 5 葉 第 5 号    |
| 図面   | 山都町有地 建設図      |
| 状況図  |                |
| 発注者  |                |