





山都町景観計画《基幹計画》における景観計画区域



凡例	
	景観計画区域（山都町全域）
	景観形成地域 （通潤橋周辺と白糸台地全域）
	特定施設届出地区 （町内におけるすべての国道（国道218号、国道265号、国道325号、国道445号）沿線の路端から両側20mの区域）
	国選定重要文化的景観 通潤用水と白糸台地の棚田 景観の範囲（景観形成地域とほぼ重複）

