

議案第 35 号

専決処分事項の報告並びにその承認を求めることについて

地方自治法（昭和 22 年法律第 67 号）第 179 条第 1 項の規定に基づき、次の事件を別紙のとおり専決処分したので、同条第 3 項の規定により、これを議会に報告し、承認を求める。

専決第 5 号 工事請負変更契約の締結について

令和 2 年 5 月 26 日提出

山都町長 梅 田 穰

専決第5号

専決処分書

令和元年第3回山都町議会定例会において議決された、柚木砥用線道路改良工事のうち、契約金額「56,100,000円」を「60,058,780円」に変更することとする。

地方自治法(昭和22年法律第67号)第179条第1項の規定により、専決処分する。


令和2年4月3日

山都町長 梅田 穰



公共工事請負変更契約書

- 1 工事番号 社道改矢 1号
- 2 工事名 柚木砥用線 道路改良工事
- 3 工事場所 山都町 柚木 地内
- 4 変更契約事項



変更工事請負額
増額

| 億 | 千 | 百 | 十 | 万 | 千 | 百 | 十 | 円 |
|---|---|---|---|---|---|---|---|---|
| | ¥ | 3 | 9 | 5 | 8 | 7 | 8 | 0 |

(うち取引に係る消費税及び地方消費税の額) ¥359,889円)

工 期 原契約工期 着工令和 1 年 9 月 10 日
完成令和 2 年 5 月 29 日

工事の内容 別冊のとおり

令和 1 年 9 月 5 日 付けで請負契約を締結した上記工事について、上記変更契約事項のとおり請負契約を変更する。

本変更契約の証として、本書を2通作成し、当事者記名押印の上、各自1通を保有する。

令和 2 年 4 月 3 日

発注者 山都町代表者 山都町長 梅 田



受注者 住 所 上益城郡山都町南田220-1
商号又は名称 矢部開発株式会社
代表者名 代表取締役 上 田 信



工事請負変更契約概要

1 工事番号 社道改矢 第1号

2 工事名 柚木砥用線 道路改良工事

3 工事場所 山都町 柚木 地内

4 当初契約年月日 令和元年9月5日

5 変更契約額 ¥60,058,780円 (3,958,780円増額)

6 工事内容

施工延長・幅員 L=120m・W=7.0m

| 工種 | 当初数量 | 変更数量 | 増減 |
|--------------|---------------------|---------------------|--------------------|
| 掘削工 | 5,256m ³ | 5,370m ³ | +114m ³ |
| 植生工(植生マット) | 394m ² | 399m ² | +5m ² |
| 植生工(植生基材吹付) | 278m ² | 829m ² | +551m ² |
| 植生工(モルタル吹付) | 960m ² | 894m ² | -66m ² |
| 側溝工(300×300) | 228m | 228m | ±0m |
| アスファルト舗装工 | 867m ² | 867m ² | ±0m ² |
| ガードレール(土中用) | 27m | 31m | +4m |

7 契約の相手方 熊本県上益城郡山都町南田220-1
矢部開発株式会社
代表取締役 上田 信

熊本県山都町

柚木砥用線 位置図



柚木砥用線道路改良工事

| 凡 例 | |
|---------------------------------------|-----|
| — | 国 道 |
| — | 県 道 |
| | |
| | |
| | |
| | |
| | |
| | |
| | |

0m 2000m 4000m

1:110,000



柚木砥用線道路改良工事 位置図

県道圏砥用線

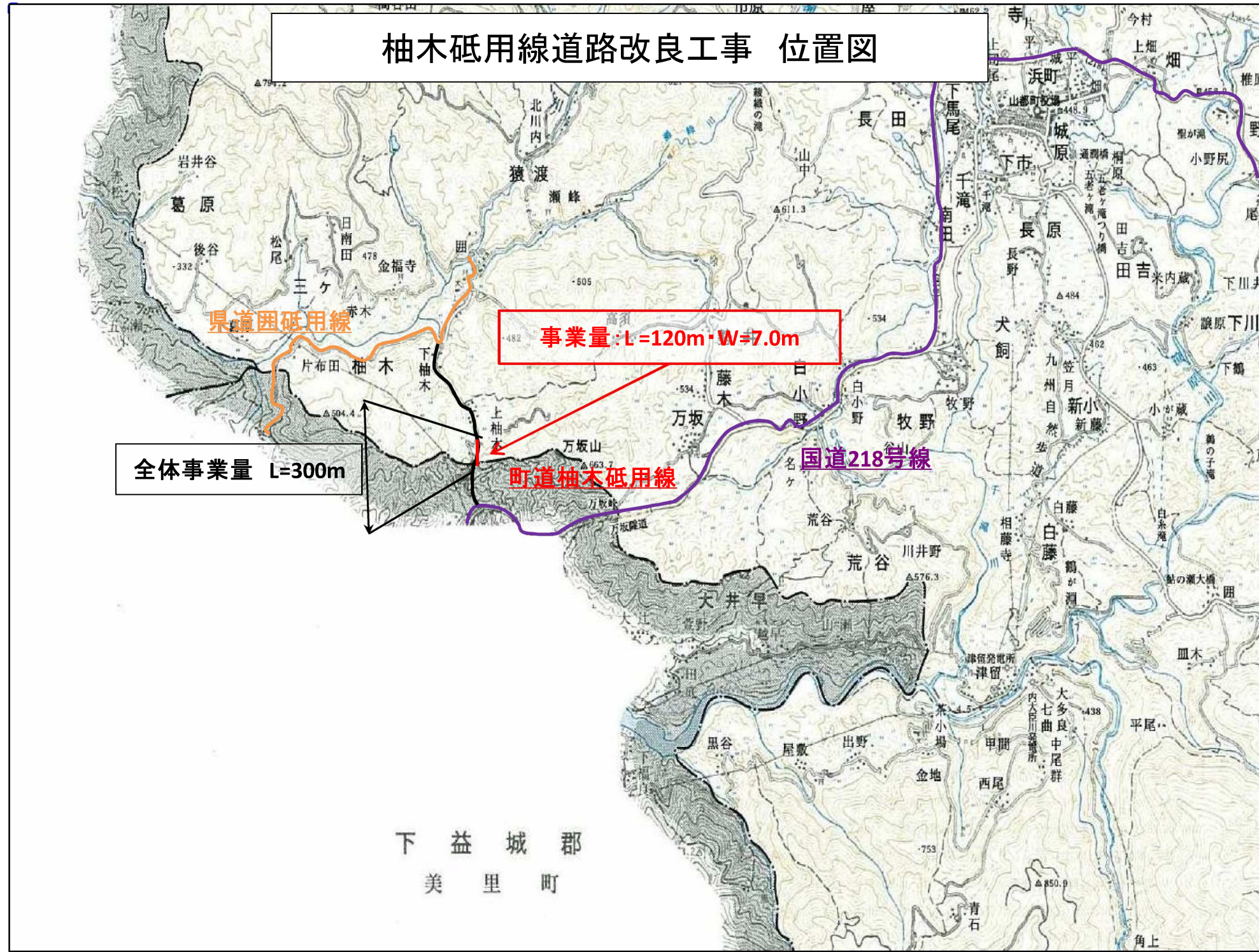
事業量: $L=120m \cdot W=7.0m$

全体事業量 $L=300m$

町道柚木砥用線

国道218号線

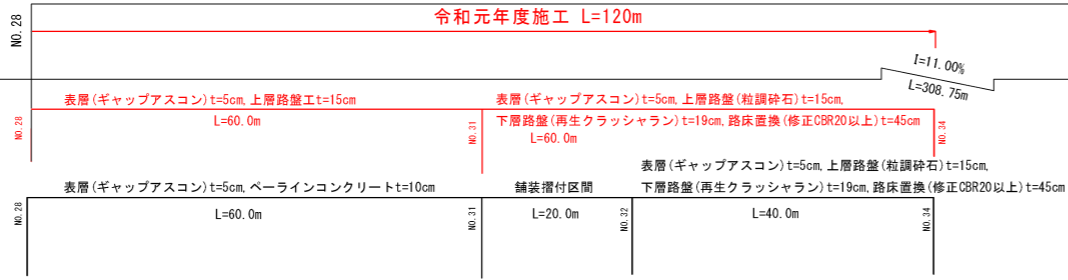
下益城郡
美里町



町道袖木砥用線(山都町) L=310.0m

I=9.022%
L=216.25m

MA4-2
370.11

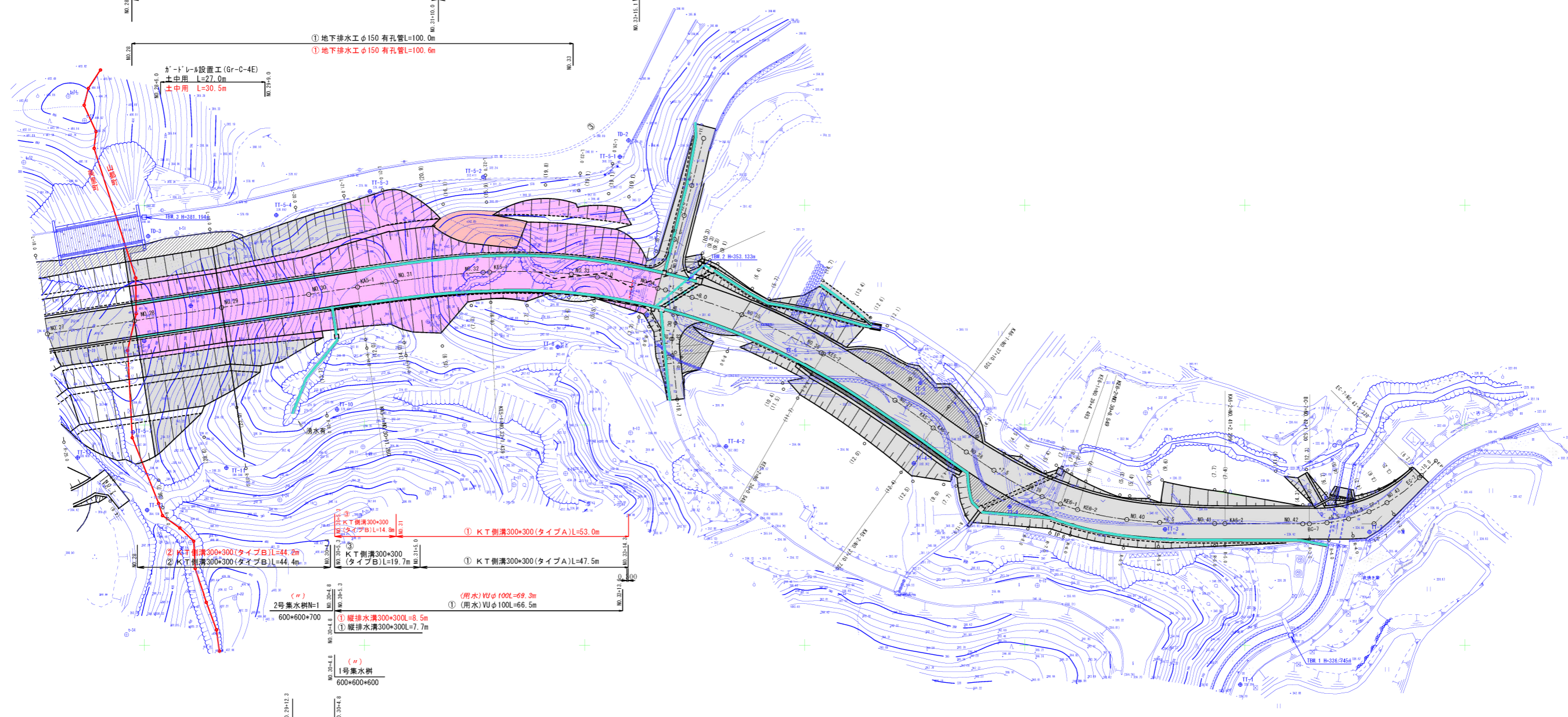
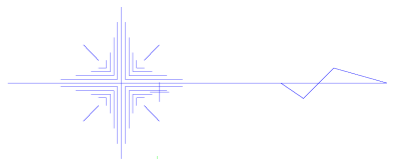


I=11.00%
L=308.75m

NO.42
336.15

I=13.667%
L=30.00m

NO.43
+10.0
332.05



| 凡例 | |
|---------|--|
| 30年度まで | |
| 令和元年度計画 | |

変更

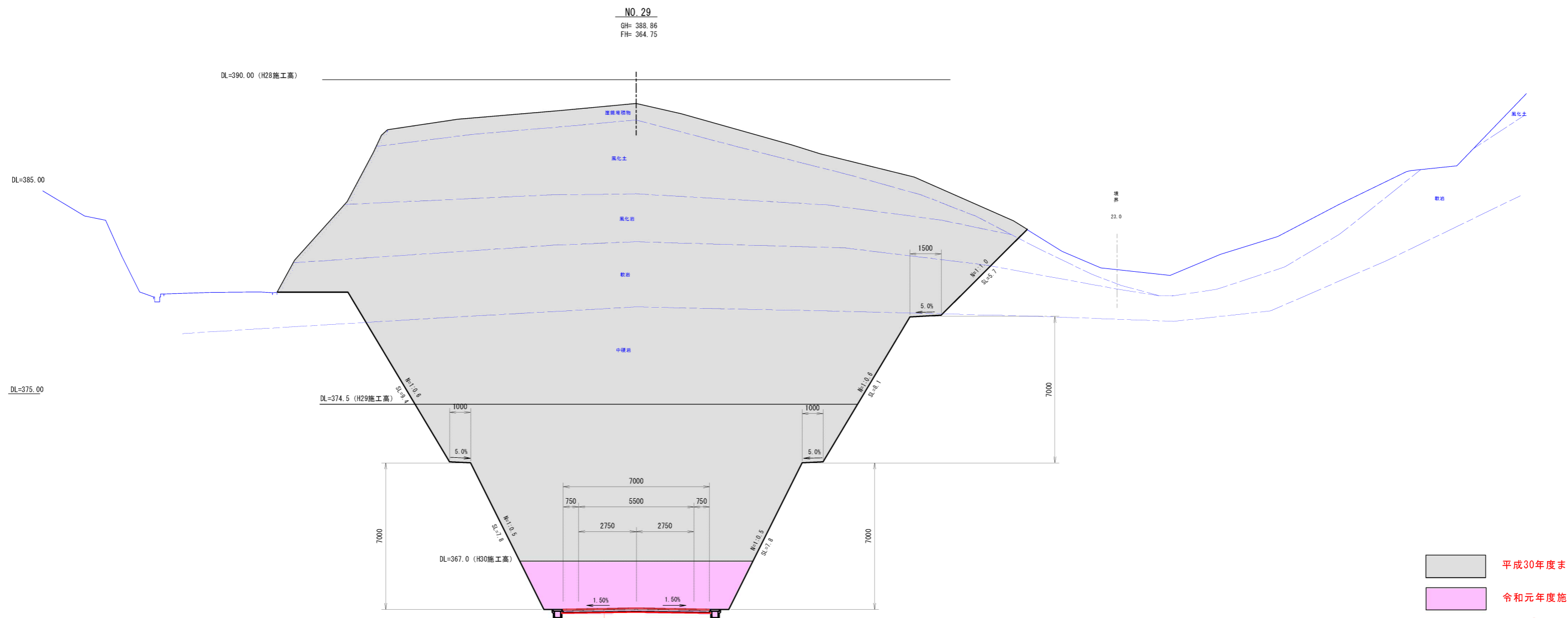
| | | | |
|----------------|---------------|------|-----|
| 町道袖木砥用線 道路改良工事 | | | |
| 図面名 | 平面図 | | |
| 年月日 | 令和元年6月 | | |
| 尺度 | 図示 | 図面番号 | NO. |
| 会社名 | (株)第一エンジニアリング | | |
| 事務所名 | 山都町役場 建設課 | | |

設計条件

| | |
|-------------------------|----------------------------------|
| 道路構造規格 | 3種4級 |
| 道路の地形 | 山地 |
| 計画交通量 | 500台以上~1500台未満 |
| 設計速度 | 30 km/h |
| 車道幅員 | 2.75m |
| 路肩幅員 | 0.75m |
| 全幅員 | 7.00m |
| 交通量の区分 | L交通 (N3) |
| 信頼度 | 90% |
| 岩盤部の舗装 | |
| 縦断方向 6.0 m 以上 | |
| 表層 | 5cm |
| ベールライン コンクリート | 平均厚t=10cm (18N/mm ²) |
| 国土交通省 設計要領-道路編 P-道1-129 | |

道路標準断面図(岩部)

S=1:100



NO. 29
GH= 388.86
FH= 364.75

DL=390.00 (H28施工高)

DL=385.00

DL=375.00

DL=374.5 (H29施工高)

DL=367.0 (H30施工高)

表層(密粒度アスコン) t = 5cm

上層路盤(粒調碎石M-30) t = 15cm
ベールラインコンクリート t = 10cm

平成30年度まで
令和元年度施工
変更

| | | | |
|------|----------------|------|-----|
| 工事名 | 町道袖木碓用線 道路改良工事 | | |
| 図面名 | 道路標準断面図(岩部) | | |
| 年月日 | 令和元年6月 | | |
| 尺度 | 図示 | 図面番号 | NO. |
| 会社名 | (株)第一エンジニアリング | | |
| 事務所名 | 山都町役場 建設課 | | |