

## 議案 第29号

### 工事請負契約の締結について

次の工事について、請負契約を締結することとする。

平成30年3月5日 提出

山都町長 梅田 穰

- 1 工事番号 社道改矢 第4号
- 2 工事名 柚木砥用線道路改良工事
- 3 工事場所 山都町 柚木 地内
- 4 契約金額 89,640,000円(税込み)
- 5 契約の相手方 熊本県上益城郡山都町南田220-1  
矢部開発株式会社  
代表取締役 上田 幸徳
- 6 入札の方法 指名競争入札

#### (提案理由)

本件の工事請負契約を締結するには、議会の議決に付すべき契約及び財産の取得又は処分に関する条例(平成17年山都町条例第55号)第2条の規定により、議会の議決を経る必要があります。

これが、この議案を提出する理由です。

## 工事請負契約概要

- 1 工事番号 社道改矢第4号
- 2 工事名 柚木砥用線道路改良工事
- 3 工事場所 山都町 柚木 地内
- 4 入札年月日 平成30年2月23日
- 5 工事概要
- 工事内容 施工延長 L = 60.0 m
- 主な工種 掘削工 土砂 V=3,727 m<sup>3</sup>
- 掘削工 軟岩 V=3,511 m<sup>3</sup>
- 掘削工 硬岩 V=11,664 m<sup>3</sup>
- 残土処理工 V=18,902 m<sup>3</sup>、植生工 A=125 m<sup>2</sup>

### 6 参加業者

番号	業者名	代表者	住所
1	(有)佐藤重機建設	佐藤 健一	山都町高辻377
2	大栄企業(株)	込山 憲太郎	山都町杉木465-1
3	三栄総合建設	糸永 哲夫	山都町上寺45
4	(株)尾上建設	尾上 一哉	山都町千滝222-1
5	(株)協信総業	高畑 博史	山都町上寺1666-1
6	(株)坂本建設	中崎 晃紀	山都町下市242-1
7	(株)協立	田辺 一光	山都町入佐13-2
8	(株)今村建設	今村 将文	山都町八木683
9	(有)清和建设	武原 公洋	山都町大平434-3
10	後藤工業(有)	後藤 剛	山都町米生1-4
11	矢部開発(株)	上田 幸徳	山都町南田220-1

## 入札結果登録

電子入札案件番号 0447010010020171407  
 施行番号 1701-0350100382  
 工事・業務名 柚木砥用線道路改良工事  
 業種種別 土木  
 開札執行日時 平成30年02月23日 10時08分

入札結果	落札者決定	
備考	落札者は、本庁 建設課において契約手続きを行って ください。	
執行担当	監理係長 松本文孝	10:17:10
立会担当	監理係 小崎康護	10:17:47

予定価格 **84,371,000** 円 (税抜き)  
 8437万1000 円 (税抜き)  
 最低制限価格 **75,496,045** 円 (税抜き)  
 7549万6045 円 (税抜き)

最新更新日時 2018.02.23 10:19

番号	業者名称	第1回入札金額	予定 価格 以下	制限 価格 以上	調 査 実 施	落 札 者	備考
1	(有)佐藤重機建設						辞退
2	大栄企業(株)						辞退
3	三栄総合建設(株)						辞退
4	(株)尾上建設						辞退
5	(株)協信総業						辞退
6	(株)坂本建設						辞退
7	(株)協立						辞退
8	(株)今村建設						辞退
9	(有)清和建設						辞退
10	後藤工業(有)						辞退
11	矢部開発(株)	83,000,000	○	○		○	

# 熊本県山都町

## 柚木砥用線 位置図



### 柚木砥用線道路改良工事

凡 例	
	国道
	県道

0m 2000m 4000m

1:110,000



# 柚木砥用線道路改良工事 位置図

県道圏砥用線

H29施工(暫定土工・法面工)  
 $V=18,902\text{m}^3$ ・ $A=125\text{m}^2$

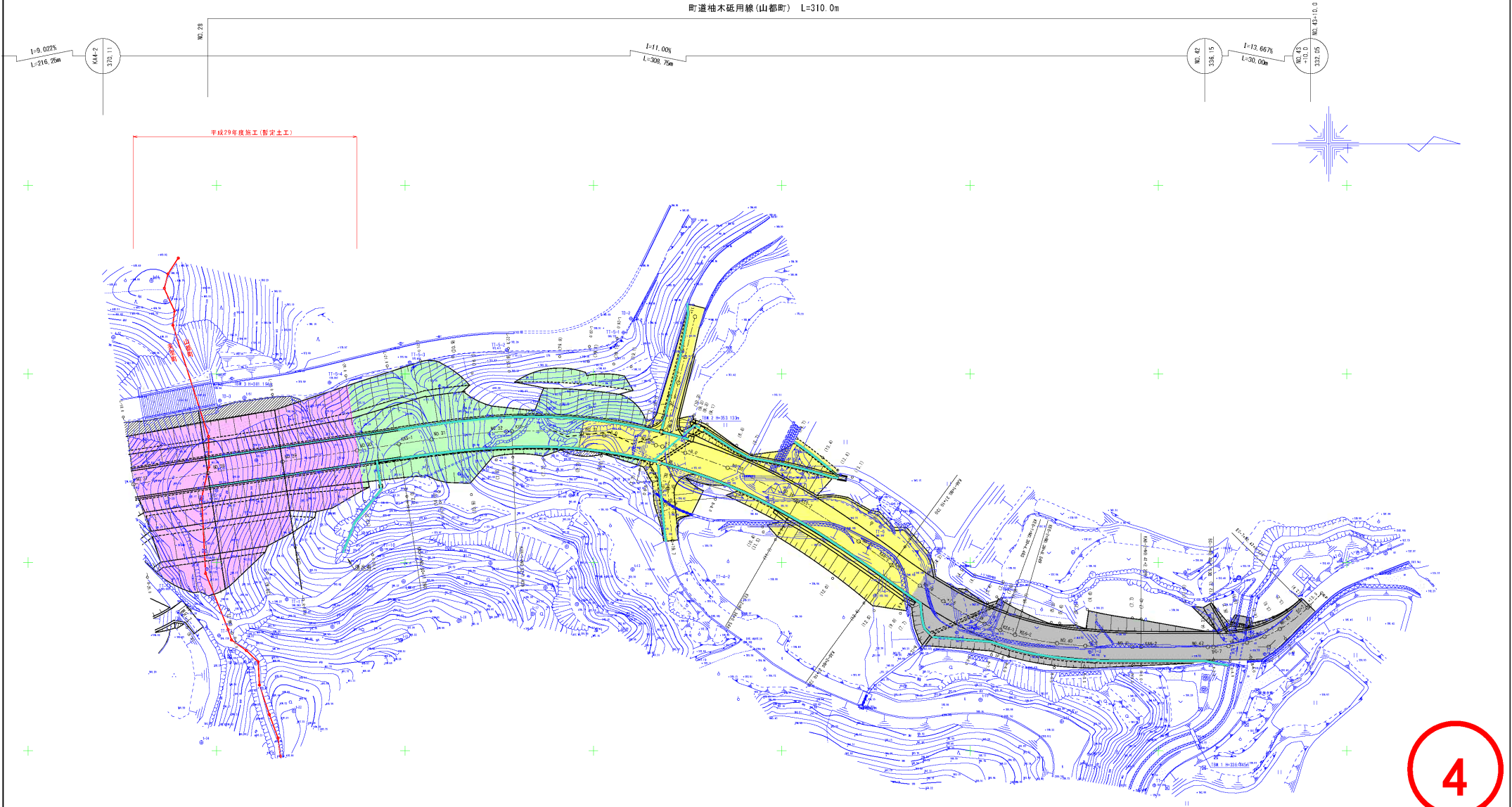
全体事業量 L=300m

町道柚木砥用線

国道218号線

下益城郡  
美里町

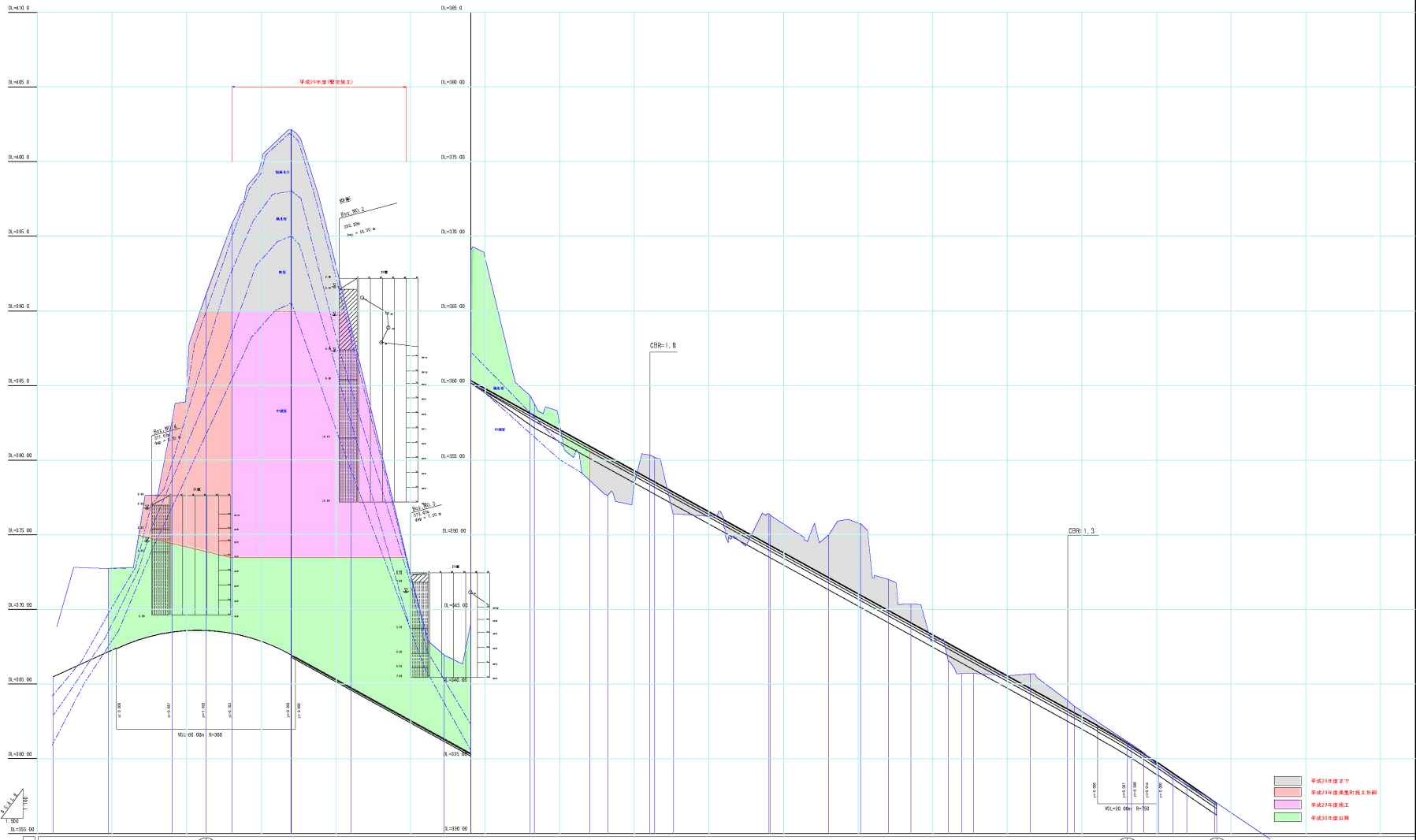
町道袖木砥用線(山都町) L=310.0m



4

凡例	
12.9計画	黄
12.7施工	紫
旧水産課地	青
新築地	緑

計画名	町道袖木砥用線 道路改良工事		
計画名	平高図		
年月日	平成29年12月		
尺度	図示	計画番号	NO.
会社名	(株)第一エンジニアリング		
事務所名	山都町役場 建設課		



■ 平成19年度まで  
 ■ 平成19年度仮設開工  
 ■ 平成19年度仮設工  
 ■ 平成19年度完成

項目	3+000.00	3+010.00	3+020.00	3+030.00	3+040.00	3+050.00	3+060.00	3+070.00	3+080.00	3+090.00	3+100.00
地盤面高	31.00	31.00	31.00	31.00	31.00	31.00	31.00	31.00	31.00	31.00	31.00
設計高	31.00	31.00	31.00	31.00	31.00	31.00	31.00	31.00	31.00	31.00	31.00
切土量	0.00	0.00	0.00	0.00	0.00	0.00	0.00	0.00	0.00	0.00	0.00
盛土量	0.00	0.00	0.00	0.00	0.00	0.00	0.00	0.00	0.00	0.00	0.00
埋立量	0.00	0.00	0.00	0.00	0.00	0.00	0.00	0.00	0.00	0.00	0.00
コンクリート	0.00	0.00	0.00	0.00	0.00	0.00	0.00	0.00	0.00	0.00	0.00
砕石	0.00	0.00	0.00	0.00	0.00	0.00	0.00	0.00	0.00	0.00	0.00
砂	0.00	0.00	0.00	0.00	0.00	0.00	0.00	0.00	0.00	0.00	0.00
土留	0.00	0.00	0.00	0.00	0.00	0.00	0.00	0.00	0.00	0.00	0.00
鉄筋	0.00	0.00	0.00	0.00	0.00	0.00	0.00	0.00	0.00	0.00	0.00
鋼管	0.00	0.00	0.00	0.00	0.00	0.00	0.00	0.00	0.00	0.00	0.00
鋼板	0.00	0.00	0.00	0.00	0.00	0.00	0.00	0.00	0.00	0.00	0.00
土工布	0.00	0.00	0.00	0.00	0.00	0.00	0.00	0.00	0.00	0.00	0.00
砕石	0.00	0.00	0.00	0.00	0.00	0.00	0.00	0.00	0.00	0.00	0.00
砂	0.00	0.00	0.00	0.00	0.00	0.00	0.00	0.00	0.00	0.00	0.00
土留	0.00	0.00	0.00	0.00	0.00	0.00	0.00	0.00	0.00	0.00	0.00
鉄筋	0.00	0.00	0.00	0.00	0.00	0.00	0.00	0.00	0.00	0.00	0.00
鋼管	0.00	0.00	0.00	0.00	0.00	0.00	0.00	0.00	0.00	0.00	0.00
鋼板	0.00	0.00	0.00	0.00	0.00	0.00	0.00	0.00	0.00	0.00	0.00
土工布	0.00	0.00	0.00	0.00	0.00	0.00	0.00	0.00	0.00	0.00	0.00
砕石	0.00	0.00	0.00	0.00	0.00	0.00	0.00	0.00	0.00	0.00	0.00
砂	0.00	0.00	0.00	0.00	0.00	0.00	0.00	0.00	0.00	0.00	0.00
土留	0.00	0.00	0.00	0.00	0.00	0.00	0.00	0.00	0.00	0.00	0.00
鉄筋	0.00	0.00	0.00	0.00	0.00	0.00	0.00	0.00	0.00	0.00	0.00
鋼管	0.00	0.00	0.00	0.00	0.00	0.00	0.00	0.00	0.00	0.00	0.00
鋼板	0.00	0.00	0.00	0.00	0.00	0.00	0.00	0.00	0.00	0.00	0.00
土工布	0.00	0.00	0.00	0.00	0.00	0.00	0.00	0.00	0.00	0.00	0.00
砕石	0.00	0.00	0.00	0.00	0.00	0.00	0.00	0.00	0.00	0.00	0.00
砂	0.00	0.00	0.00	0.00	0.00	0.00	0.00	0.00	0.00	0.00	0.00
土留	0.00	0.00	0.00	0.00	0.00	0.00	0.00	0.00	0.00	0.00	0.00
鉄筋	0.00	0.00	0.00	0.00	0.00	0.00	0.00	0.00	0.00	0.00	0.00
鋼管	0.00	0.00	0.00	0.00	0.00	0.00	0.00	0.00	0.00	0.00	0.00
鋼板	0.00	0.00	0.00	0.00	0.00	0.00	0.00	0.00	0.00	0.00	0.00
土工布	0.00	0.00	0.00	0.00	0.00	0.00	0.00	0.00	0.00	0.00	0.00

工事名	市道維持管理費 道路改良工事	
区画名	経断図	
年月日	平成29年12月	
尺径	10=1:500	縦断面 横断面
図寸法	10=1:100	縦断面 横断面
設計者	(株) 第一エンジニアリング	
業務担当者	山崎啓俊 技師	

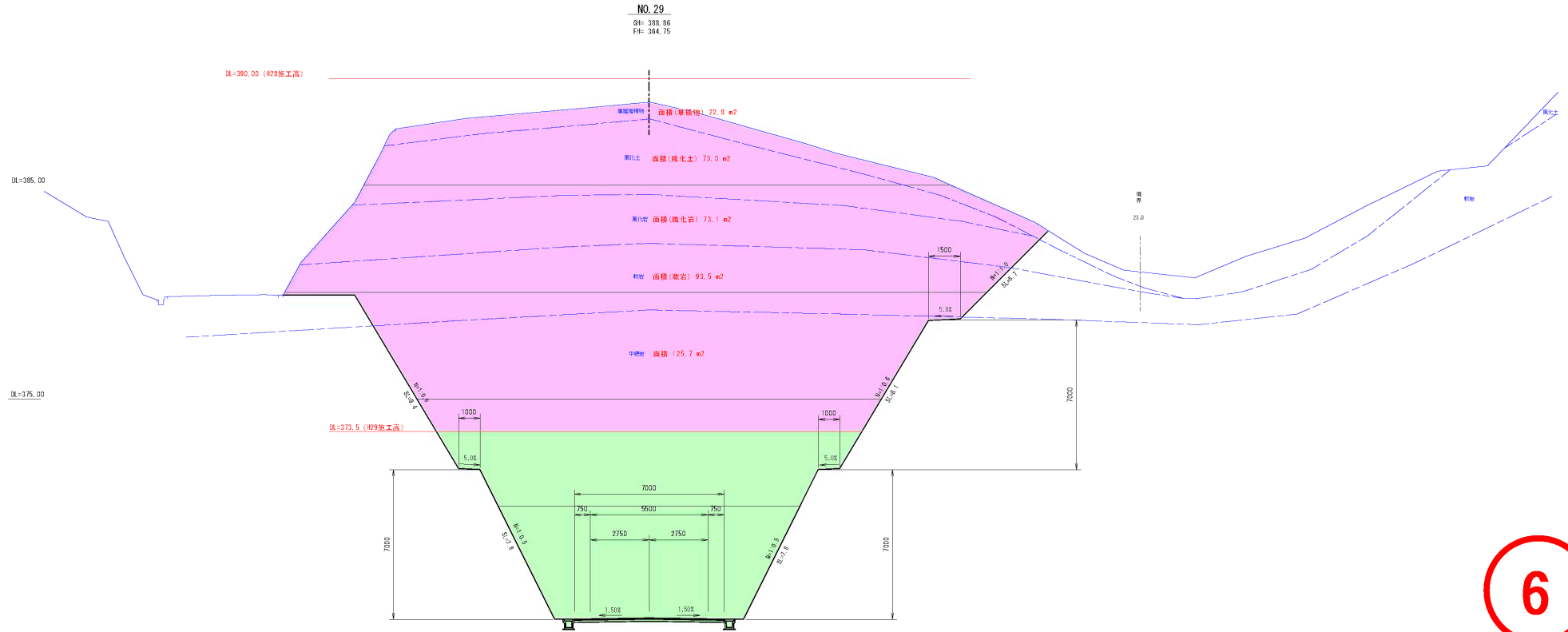


設計条件

道路構造規格	3種4級
道路の地形	山地
計画交通量	500台以上~1500台未満
設計速度	30 km/h
車道幅員	2.75m
路肩幅員	0.75m
全幅員	7.00m
交通量の区分	L交通 (NG)
信頼度	90%
岩盤部の舗装	
縦断方向	60m以上
表層	5cm
ベースライン コンクリート	平均厚t=10cm (18N/mm <sup>2</sup> )
国土交通省 設計要領・道路編 P-道1-129	

道路標準断面図(岩部)

S=1:100



6

工事名	町道橋本橋用路 道路改良工事		
図面名	道路標準断面図(岩部)		
年月日	平成29年12月		
尺規	図示	図面巻号	NO.
会社名	(株)第一エンジニアリング		
事務所名	山形町役場 建設課		