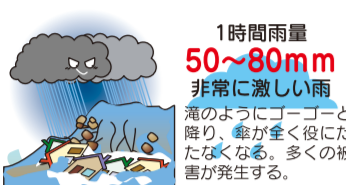
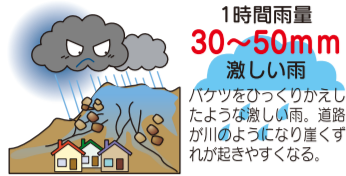

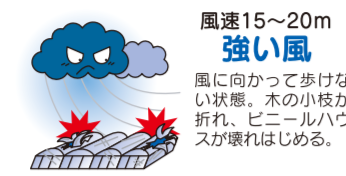


●雨量の見方●



●風の強さと被害の程度●



●こんなまえばれがあると



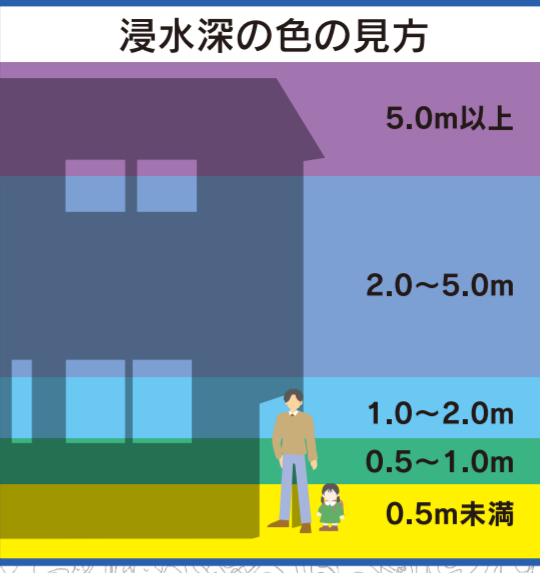
●こんなげけには特に注意！



山都町災害情報マップ

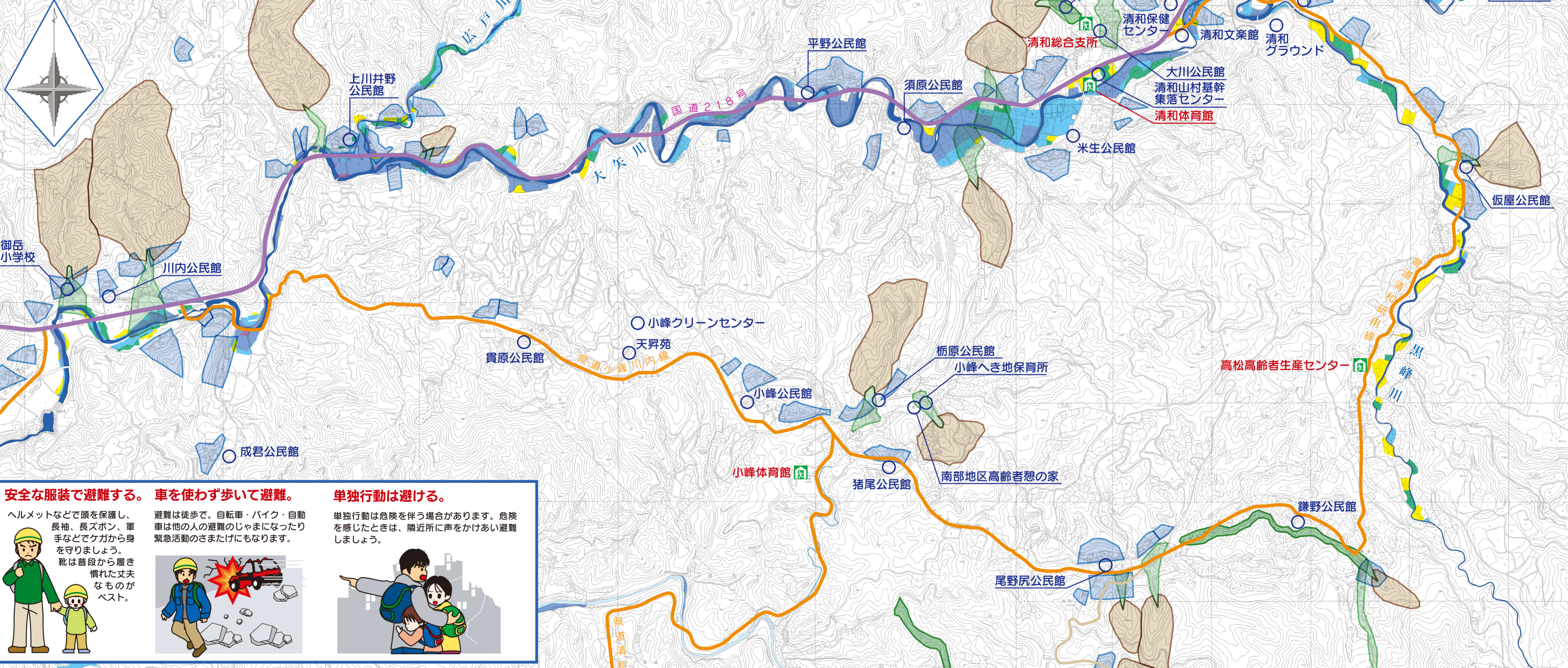
早めの避難があなたの命を救います!!

洪水時に堤防が破堤した場合には、はん濫水の勢いで堤防近傍の家屋は破壊されたり流失したりする可能性があります。そのようなときに避難せずに家屋にとどまっていた場合には、人命に関わる事態の発生も予想されます。洪水時には上流域も含めた雨量や河川水位情報等を早くから収集し、市町村からの避難情報等にも注意しながら、堤防が破堤する前には必ず避難が完了するよう早めの避難を心がけてください。



凡		例	
	浸水想定区域(0.5m未満)		町道
	浸水想定区域(0.5~1.0m)		避難場所
	浸水想定区域(1.0~2.0m)		主要施設
	浸水想定区域(2.0~5.0m)		土石流危険区域
	浸水想定区域(5.0m以上)		土石流危険渓流
	国道		地すべり危険箇所
	主要地方道		急傾斜地崩壊危険箇所
	県道		

避難場所	所在地	電話番号
清和総合支所	山都町大平385	82-2111
清和体育館	山都町大平305-1	82-3327
高松高齢者生産センター	山都町市の原313-2	82-0000
小峰体育館	山都町小峰1395	82-2355



安全な服装で避難する。



車を使わず歩いて避難。



単独行動は避ける。



※この災害情報マップに掲載された情報は、浸水想定箇所および危険被害箇所以外での場所であっても地形や気象条件によっては災害の発生する場合がありますので、災害時の詳細確認については、各地区の連絡先へお問い合わせ下さい。

